

COMMUNE DE TOULOUSE

QUARTIER : CASSELLARDIT



TOULOUSE MÉTROPOLE HABITAT

Office Public Habitat

27 rue Roquelaine 31069 TOULOUSE

Tel: 05-61-99-72-72 Fax : 05-61-99-12-88

ZAC DE BOURRASSOL

PLAN DE VENTE

DU LOT N° 29

SYSTÈME DE COORDONNÉES

ECHELLE

IDENTITÉ DU REQUÉRANT

- Système Coordonnées Planimétriques : RGF93 CC43
 - Système Coordonnées Altimétriques : NGF IGN 69
 - Classe de Précision : 1

1 / 200

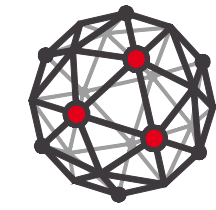
Nom du contact : Mme VEYRAC Claire
 Société : TOULOUSE METROPOLE HABITAT

VERSIONS DU PLAN

Indice	Date	Observations
1	août 2018	Version n°1 / Implantation le 28 août 2018
2	septembre 2019	Etablissement des plans de vente

DOSSIER : 1981_109

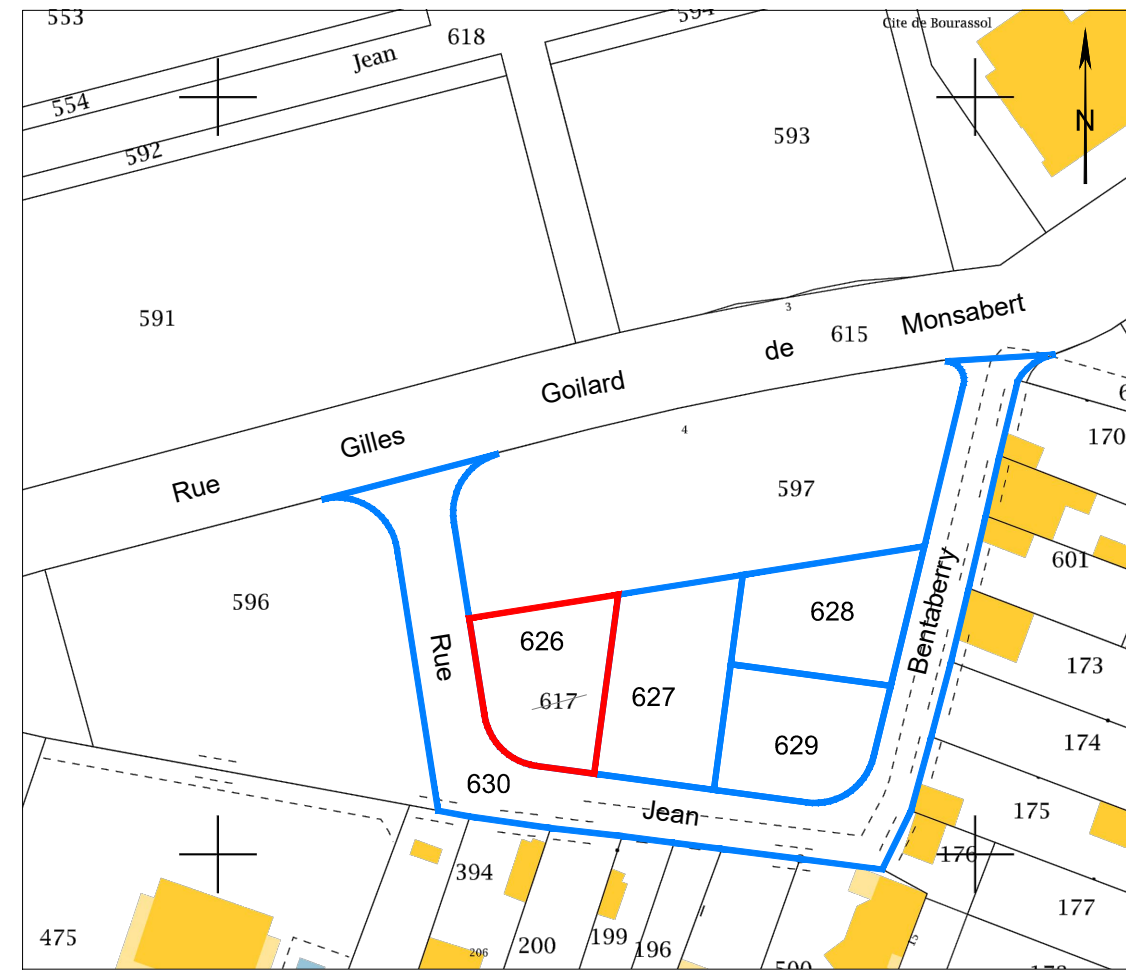
Chantier : 9226 Dessiné par : DO Contrôlé par : XB
 Fichier : 1981109_9226_IMP_v2.dwg Onglet : Ilot 29



OXYGEO SOMPAYRAC
 GEOMETRES-EXPERTS

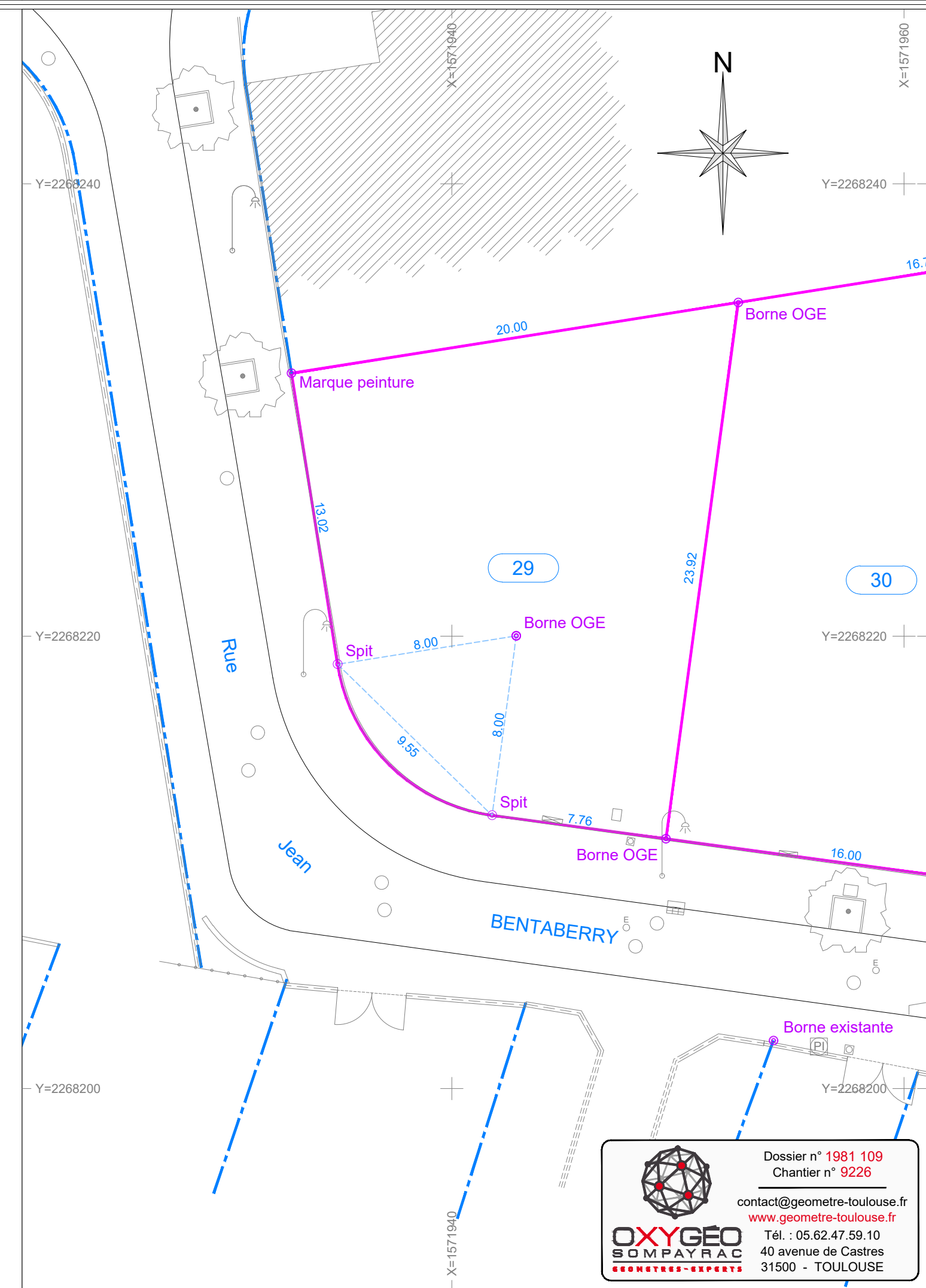
40 avenue de Castres - 31500 TOULOUSE
 Téléphone : 05.62.47.59.10
 E-mail: contact@geometre-toulouse.fr
 www.geometre-toulouse.fr

EXTRAIT DU PLAN CADASTRAL
 (CASSELLARDIT / 846) - Section AK - Echelle 1/1000



DESIGNATION CADASTRALE

SECTION	N°	CONTENANCE	Propriétaires au cadastre
846 AK	626	3a 47	



Dossier n° 1981 109
 Chantier n° 9226
 contact@geometre-toulouse.fr
 www.geometre-toulouse.fr
 Tél. : 05.62.47.59.10
 40 avenue de Castres
 31500 - TOULOUSE