

COMMUNE DE TOULOUSE

QUARTIER : CASSELLARDIT



TOULOUSE MÉTROPOLE HABITAT

Office Public Habitat

27 rue Roquelaine 31069 TOULOUSE

Tel: 05-61-99-72-72 Fax : 05-61-99-12-88

ZAC DE BOURRASSOL

PLAN DE VENTE

DU LOT N° 32

SYSTÈME DE COORDONNÉES

ECHELLE

IDENTITÉ DU REQUÉRANT

- Système Coordonnées Planimétriques : RGF93 CC43
- Système Coordonnées Altimétriques : NGF IGN 69
- Classe de Précision : 1

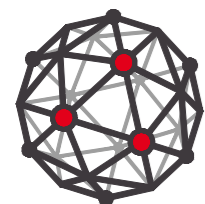
1 / 200

Nom du contact : Mme VEYRAC Claire
Société : TOULOUSE METROPOLE HABITAT

VERSIONS DU PLAN

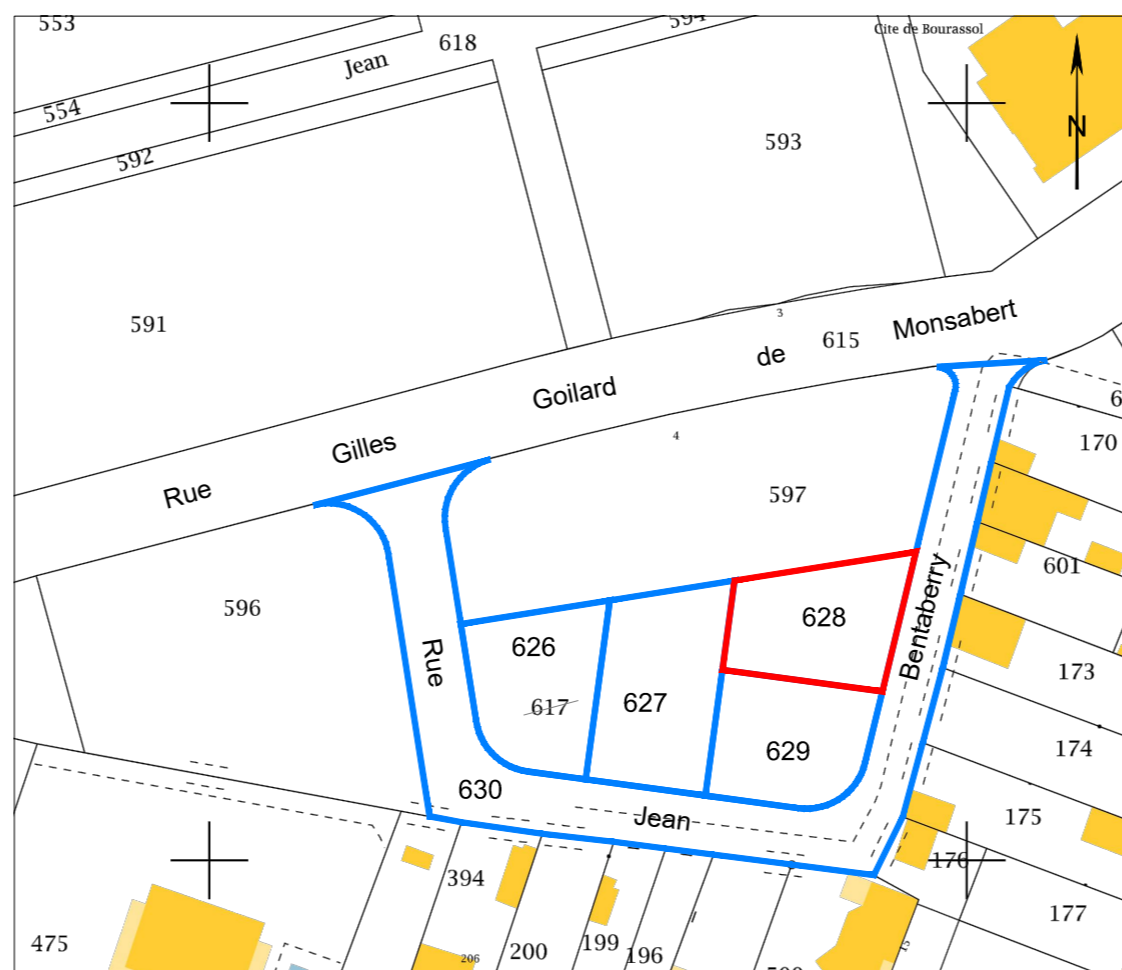
Indice	Date	Observations
1	août 2018	Version n°1 / Implantation le 28 août 2018
2	septembre 2019	Etablissement des plans de vente

DOSSIER : 1981_109	Chantier : 9226	Dessiné par : DO	Contrôlé par : XB
	Fichier : 1981109_9226_IMP_v2.dwg	Onglet :	Ilot 32



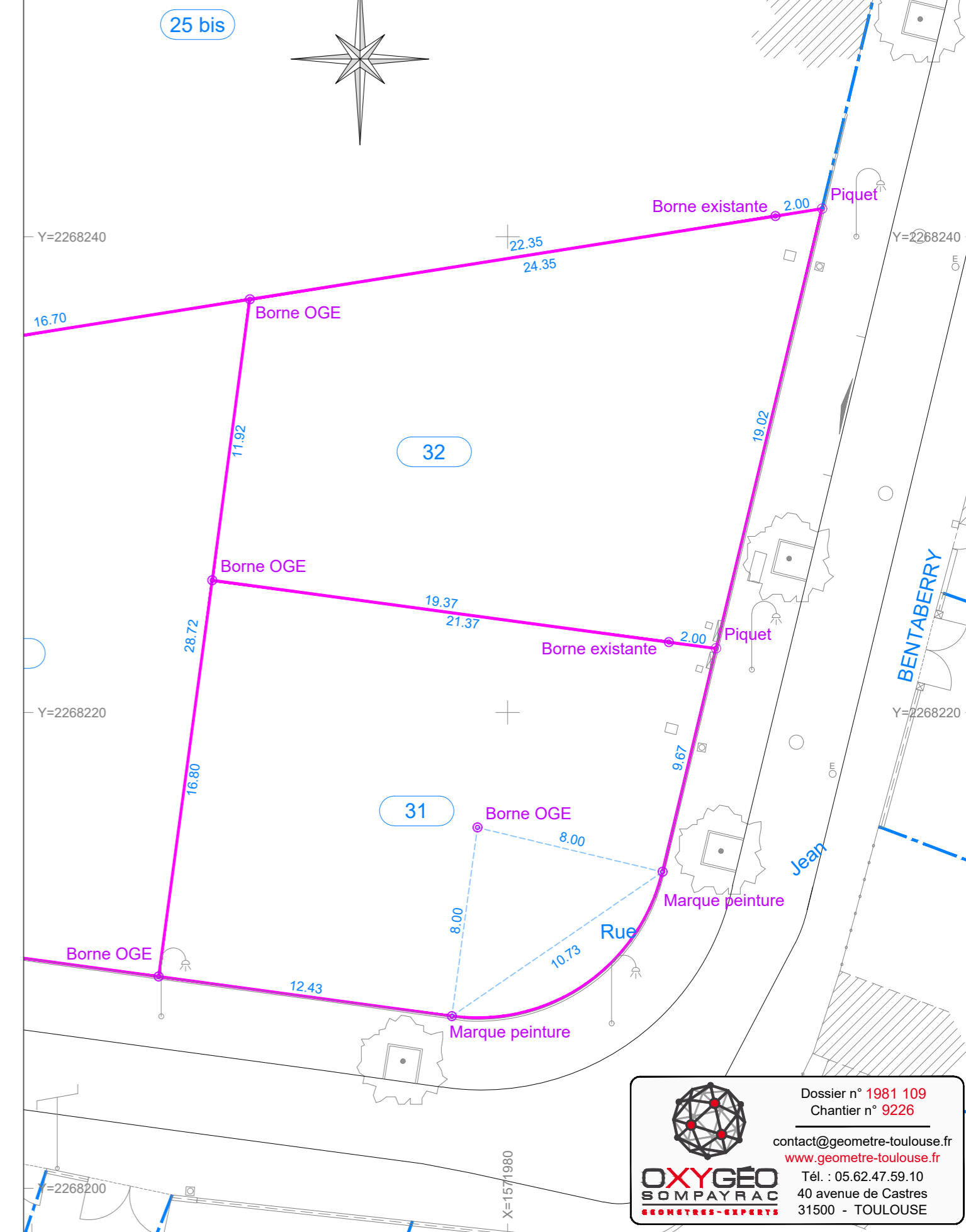
OXYGÉO SOMPAYRAC
GEOMETRES-EXPERTS
40 avenue de Castres - 31500 TOULOUSE
Téléphone : 05.62.47.59.10
E-mail: contact@geometre-toulouse.fr
www.geometre-toulouse.fr

EXTRAIT DU PLAN CADASTRAL
(CASSELLARDIT / 846) - Section AK - Echelle 1/1000



DESIGNATION CADASTRALE

SECTION	N°	CONTENANCE	Propriétaires au cadastre
846 AK	628	3a 42	



OXYGÉO SOMPAYRAC
GEOMETRES-EXPERTS

Dossier n° 1981 109
Chantier n° 9226
contact@geometre-toulouse.fr
www.geometre-toulouse.fr
Tél. : 05.62.47.59.10
40 avenue de Castres
31500 - TOULOUSE