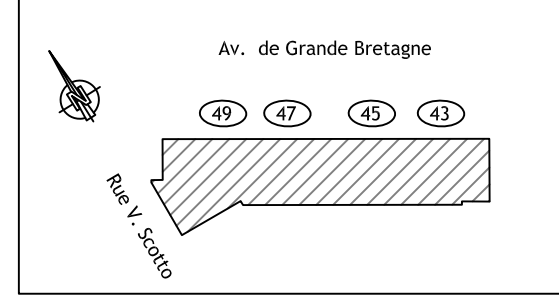


Etat Descriptif de Division

Plan du Rez-de-Chaussée

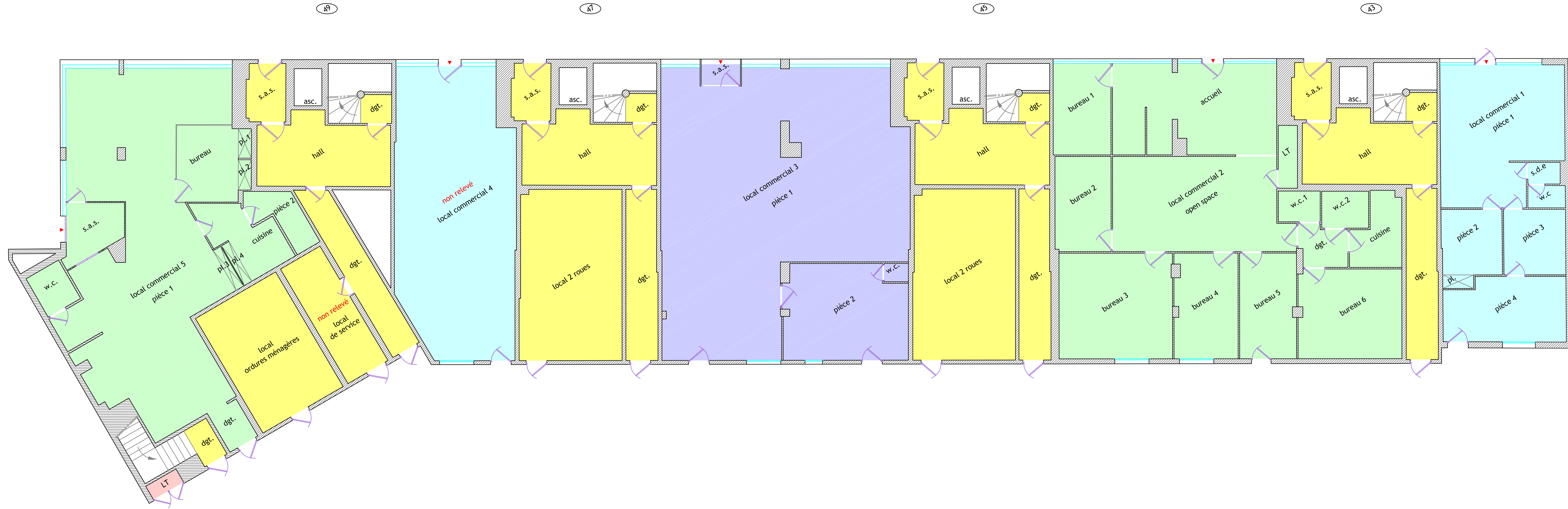


Plan de situation (sans échelle)



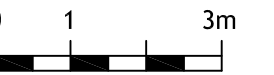
LEGENDE :

- Accès aux lots de copropriété
- Parties Communes Générales



NOTA :

- Les coordonnées des points sont rattachées au système RGF 93-CC43 (origine BDU de Toulouse)



<p>SARL de Géomètres Experts</p>		<p>Géomètre Expert : Lionel GUILLET (N° OGE : 04765)</p> <p>Castanet le, 11-03-2016</p>		<p>Dossier : TL-15127</p> <p>Echelle 1/100</p>	
<p>Zac du Causse 81100 CASTRES Tel : 05 63 59 17 60 castres@geo-sud-ouest.fr</p>	<p>28 Av Col. Teyssier 81000 ALBI Tel : 05 63 54 09 54 albi@geo-sud-ouest.fr</p>	<p>12 Rue Bertalaï 81200 MAZAMET Tel : 05 63 61 38 36 mazamet@geo-sud-ouest.fr</p>	<p>Rue S. Allende 31320 CASTANET Tel : 05 61 81 38 70 toulouse@geo-sud-ouest.fr</p>	<p>2 Pl. Pierre Richard 31320 CASTANET Tel : 05 61 81 38 70 castanet@geo-sud-ouest.fr</p>	<p>21 Rue de Reims 81370 ST SULPICE Tel : 05 63 54 09 54 albi@geo-sud-ouest.fr</p>
<p>30 Quai Vallière 11100 NARBONNE Tel : 04 68 32 17 91 narbonne@geo-sud-ouest.fr</p>					