

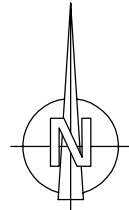
Commune de TOULOUSE (31)

18, Rue Cambigue

Propriété de Toulouse Métropole Habitat

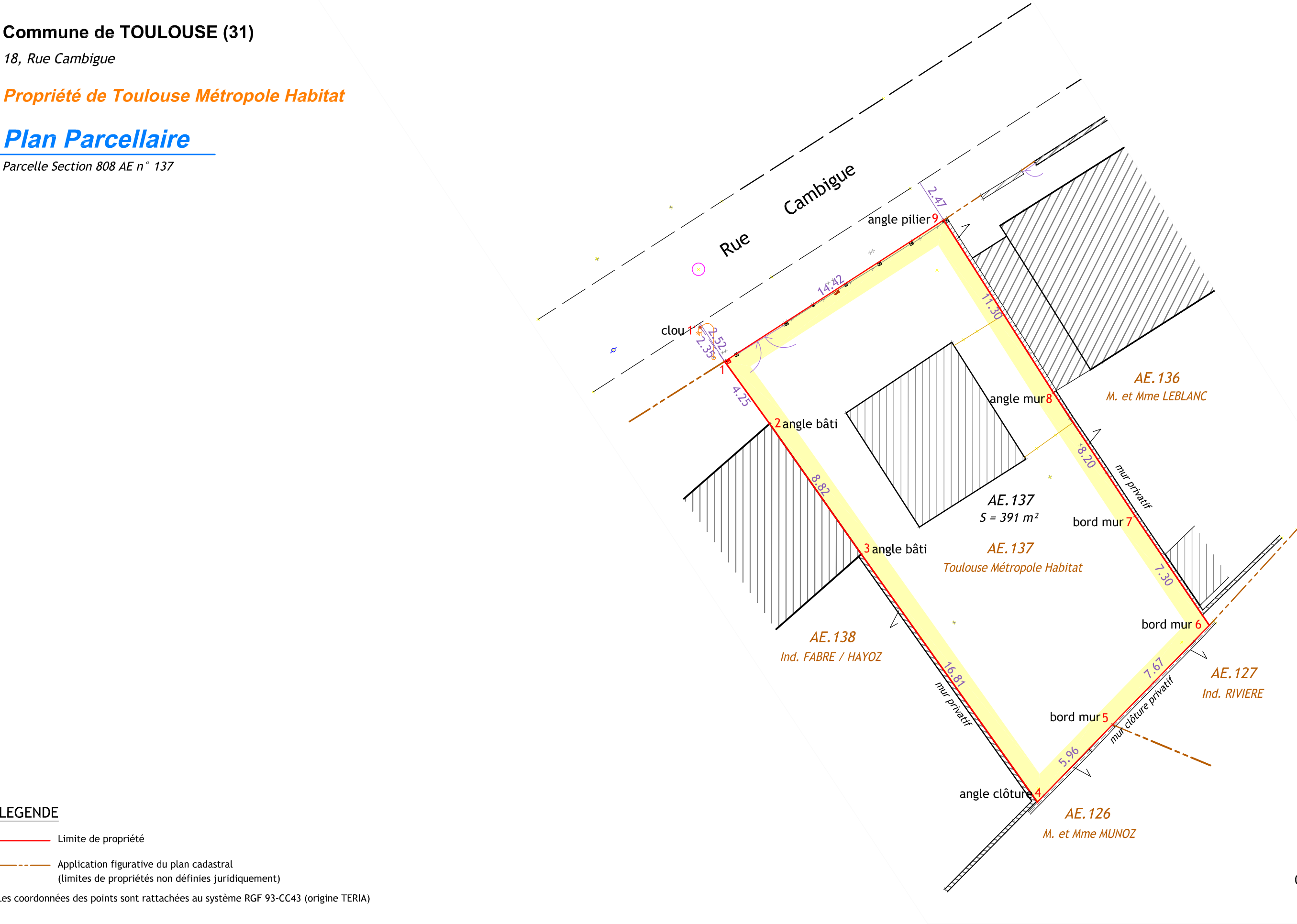
Plan Parcellaire

Parcelle Section 808 AE n° 137




LEGENDE

- Limite de propriété
 - - - Application figurative du plan cadastral (limites de propriétés non définies juridiquement)
- Les coordonnées des points sont rattachées au système RGF 93-CC43 (origine TERIA)



NOTA :

- La limite entre les points 1-2-3-4 est issue du plan de bornage dressé par notre cabinet en 2020 réf. TL20017.
- Une procédure de bornage amiable contradictoire est en cours sur les limites entre les points 4-5-6-7-8-9.
- L'alignement de la Rue Cambigue entre les points 1-9 résulte de la constatation de la limite de fait. La formalisation de l'alignement est en cours d'instruction.
- Ce document ne traite pas des servitudes pouvant exister ou à créer sur la propriété objet du présent document.



GéoSudOuest
SELAS de Géomètres-Experts
www.geo-sud-ouest.fr

Géomètre Expert : Jérémie LATGE (N°OGE : 06337)

Castanet le, 11-01-2024

1, Avenue Salvador Allende - Bâtiment H2 - 31320 CASTANET-TOLOSAN - 05.61.81.38.70 - toulouse@geo-sud-ouest.fr

Dossier : TL-23107

Échelle : 1/200

81 - ALBI 05.63.54.09.54	81 - CASTRES 05.63.59.17.60	81 - GRAULHET 05.63.34.56.84	81 - LAVAUUR 05.63.58.03.75	81 - MAZAMET 05.63.61.38.36	81 - RABASTENS 05.67.67.47.86	11 - CARCASSONNE 04.49.01.40.91	11 - LÉZIGNAN-C. 04.68.27.16.15	11 - NARBONNE 04.68.32.17.91	31 - CASTANET-T. 05.61.81.38.70
-----------------------------	--------------------------------	---------------------------------	--------------------------------	--------------------------------	----------------------------------	------------------------------------	------------------------------------	---------------------------------	------------------------------------